

INFORME DE MONITOREO DE MEDIOS*

Fecha: 22/04/2022

Semana N° 16

Coordinación de Vigilancia Epidemiológica

*Vigilancia basada en eventos de interés epidemiológico mediante el monitoreo de medios abiertos de comunicación locales y nacionales.

Reporte de eventos:

| Amenaza | Tema | Medio | Fecha | Resumen | Liga | Prioridad |
|-----------|--|----------------------|---------------|---|---|-----------|
| Biológico | Acumulación de basura | El Sol de Cuernavaca | 21 abril 2022 | Ante el riesgo de que la basura en Cuernavaca se acumule, el alcalde José Luis Urióstegui reiteró el llamado a la población a ser paciente y no sacar sus residuos a la calle ; aseguró que las empresas Tridesa y KS Ambiental seguirán prestando el servicio, al menos durante las próximas horas a fin de evitar una contingencia ambiental. | https://www.elsoldecuernavaca.com.mx/locall/jose-luis-uriostegui-pide-a-la-poblacion-no-sacar-la-basura-a-la-calle-8171911.html | Bajo |
| Biológico | Falta de agua potable en Xoxocotla | El Sol de Cuernavaca | 22 abril 2022 | En el municipio indígena de Xoxocotla las familias han aprendido a sufrir con la falta del servicio de agua potable, al cumplirse 10 meses que la CFE cortó el suministro de energía eléctrica, por una deuda de 8 millones de pesos, y para reconectar al menos uno de los pozos, deben aportar al menos medio millón de pesos, sin embargo no logran reunir la suma, reconoce el Director del Comité de Agua Potable, Modesto López. | https://www.elsoldecuernavaca.com.mx/locall/en-xoxocotla-cumplieron-10-meses-sin-servicio-de-agua-potable-8175973.html | Bajo |
| Biológico | Biológico AstraZeneca próximo a caducar | El Sol de Cuernavaca | 22 abril 2022 | El delegado federal para los programas sociales y coordinador de la logística del Programa Estatal de Vacunación contra Covid-19, Raúl Anaya Rojas, confirmó que existe biológico de AstraZeneca que se caducará en el mes de mayo , por lo que se están aplicando en las jornadas intensivas que se abrieron en las últimas semanas a fin de que no se desperdicien. Aclaró que Morelos aún no arrancará la aplicación de una cuarta dosis. | https://www.elsoldecuernavaca.com.mx/locall/biologico-de-astrazeneca-esta-por-caducar-8173228.html | Bajo |
| Biológico | Acumulación de basura | Diario de Morelos | 21 abril 2022 | Menudo problema causó ayer con sus declaraciones el alcalde de Cuernavaca José Luis Urióstegui, quien, ante el conflicto que existe con la empresa PASA, la cual volverá a otorgar el servicio de recolección en la capital, pidió a los ciudadanos guardar su basura por 48 horas y hasta reciclar "lo que se pudiera". Sin embargo, resulta que los camiones de la empresa KS Ambiental, la actual encargada de la recolección, sí pasaron hoy por diversas colonias, por lo que muchos ciudadanos no pudieron sacar sus desechos gracias a las declaraciones del edil. | https://www.diariodemorelos.com/noticias/uri-stegui-dijo-guarden-su-basura-pero-camiones-recolectores-s-pasaron-en-cuernavaca | Bajo |
| Violencia | Cuernavaca de los municipios más violentos | Diario de Morelos | 21 abril 2022 | El Informe de Seguridad presentado por Rosa Icela Rodríguez Velázquez, titular de la Secretaría de Seguridad y Protección Ciudadana (SSyPC), ayer, señala que en marzo se cometieron 25 homicidios dolosos, casi uno diario, más los de abril, 13, ya son 38 en la capital de Morelos. | https://www.diariodemorelos.com/noticias/no-sale-cuernavaca-de-los-50-municipios-m-s-violentos-de-m-xico | Bajo |
| Biológico | Alertas sísmicas en Cuautla | La Unión | 21 abril 2022 | Con la donación de cuatro nuevos equipos, este municipio contará con un sistema de alertamiento sísmico que permitirá salvaguardar la integridad de los ciudadanos en los lugares con más alta concentración de personas y en los centros hospitalarios más grandes. | https://launion.com.mx/morelos/cuautla/noticias/204631-contara-cuautla-con-alertas-sismicas-en-hospitales.html | Bajo |
| Biológico | Acumulación de basura | Diario de Morelos | 22 abril 2022 | Mediante campaña en redes sociales, el Ayuntamiento de Cuernavaca pretende reducir el impacto de la 'crisis ambiental' que se avecina. | https://www.diariodemorelos.com/noticias/buscan-sensibilizar-para-evitar-acumulacion-de-basura-en-cuernavaca | Bajo |



<http://ssm.gob.mx>



Servicios de Salud Morelos



@MorelosSalud

Callejón Borda N°3 Col. Centro C.P. 62000
Teléfono (777) 312 62 31 / 314 33 36 ext. 222

**Calle Gómez Azcárate No. 205, Col. Lomas de la Selva
C.P. 62270, Cuernavaca, Morelos. Tel.: 777 102 25 56**

INFORME DE RIESGOS METEOROLÓGICOS

Fecha: 22/04/2022

Semana N° 16

Coordinación de Vigilancia Epidemiológica

Fuente: Servicio Meteorológico Nacional de México, CONAGUA.

CHUBASCOS Y LLUVIAS PUNTUALES FUERTES ACOMPAÑADAS DE DESCARGAS ELÉCTRICAS Y POSIBLE CAÍDA DE GRANIZO EN EL NORTE, NORESTE, ORIENTE, CENTRO Y SURESTE DEL PAÍS, INCLUIDOS EL VALLE DE MÉXICO Y LA PENÍNSULA DE YUCATÁN

Para hoy, el **frente frío No. 44** asociado con una **vaguada polar** se extenderá sobre el noroeste de México, mientras que una **línea seca** se ubicará en los límites de Chihuahua y Coahuila; dichos sistemas producirán vientos fuertes con tolvaneras en el noroeste, norte y noreste del país, con rachas de viento de 70 a 90 km/h y posibles torbellinos en Chihuahua y Coahuila. Por otro lado, **canales de baja presión** en el interior del país en combinación con el ingreso de humedad del Océano Pacífico, Golfo de México y Mar Caribe, ocasionarán chubascos y lluvias puntuales fuertes acompañadas de descargas eléctricas y posible caída de granizo en el norte, noreste, oriente, centro y sureste del territorio nacional, incluidos el Valle de México y la Península de Yucatán. Finalmente, continuará el ambiente vespertino cálido a caluroso sobre la mayor parte del país, con temperaturas máximas superiores a los 35°C en 19 estados de la República Mexicana; y muy caluroso en zonas de Michoacán y Guerrero, superando los 40°C.

Intervalo de chubascos (5-25mm):

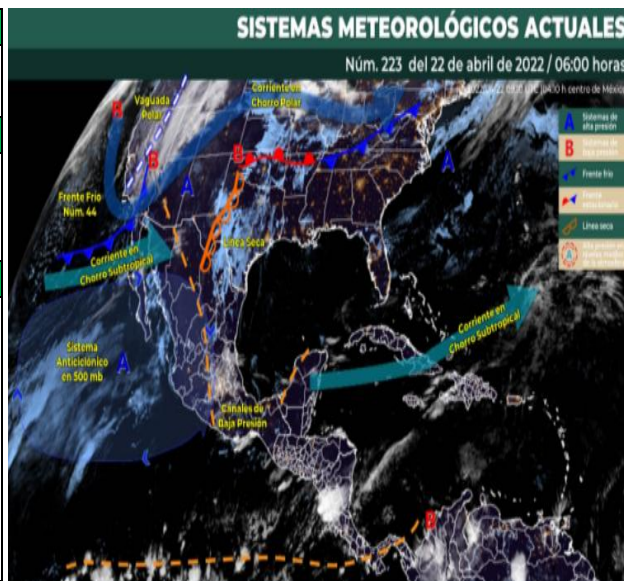
Michoacán, Guerrero, **Morelos**, Ciudad de México, Estado de México, Tlaxcala, Puebla, Tabasco, Campeche y Quintana Roo.

Temperaturas Máximas de 35-40 °C:

Estado de México (suroeste), **Morelos**, Puebla (suroeste), Veracruz (sur), Oaxaca (noreste), Chiapas (centro-sur), Tabasco, Campeche (norte) y Yucatán (oeste y sur).

Pronóstico en región Mesa Central:

Cielo parcialmente nublado en la mañana y nublado por la tarde, con intervalos de chubascos en Guanajuato, **Morelos**, Tlaxcala y Puebla, además de lluvias aisladas en Querétaro e Hidalgo. Dichas lluvias estarán acompañadas de descargas eléctricas y posible caída de granizo. Ambiente fresco por la mañana. Por la tarde, ambiente caluroso a muy caluroso. Viento de componente este de 15 a 30 km/h con rachas de 50 km/h en zonas de tormenta.



<http://ssm.gob.mx>



Servicios de Salud Morelos



@MorelosSalud

Callejón Borda N°3 Col. Centro C.P. 62000
Teléfono (777) 312 62 31 / 314 33 36 ext. 222

**Calle Gómez Azcárate No. 205, Col. Lomas de la Selva
C.P. 62270, Cuernavaca, Morelos. Tel.: 777 102 25 56**

INFORME DE MONITOREO VOLCÁNICO Y SISMOLÓGICO

Fecha: 22/04/2022

Semana N° 16

Coordinación de Vigilancia Epidemiológica

Fuente: Servicio Sismológico Nacional, UNAM. / Centro nacional de Prevención de Desastres (CENAPRED)-SEGOB, SENEAM-SCT y NOAA.

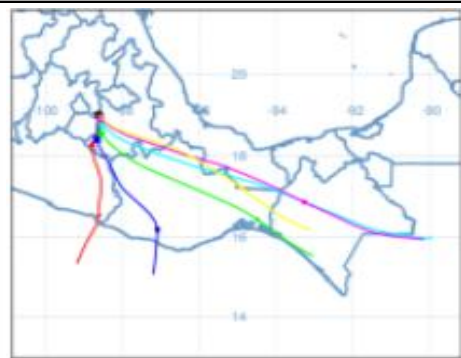
En las últimas 24 horas, mediante los sistemas de monitoreo del volcán Popocatepetl, se detectaron 27 exhalaciones de baja intensidad, acompañadas de vapor de agua, gas y en ocasiones ligeras cantidades de ceniza. Adicionalmente, se registraron dos explosiones menores a las 01:52 y 05:59 h. También se detectaron 41 minutos de tremor de baja amplitud y un sismo volcanotectónico, registrado hoy a las 00:44 h, con magnitud de 1.5. Durante la mañana y al momento de este reporte se observa una emisión de baja altura compuesta de gases volcánicos y vapor de agua, que se dispersa hacia el suroeste.

| NIVEL DE ALERTA | SEMAFORO | AMARILLO-FASE 2 | RECOMENDACIONES PARA LA FASE AMARILLO FASE 2 |
|-----------------|--|-----------------|--|
| | <p>El volcán presenta incremento en su actividad, con explosiones esporádicas:</p> <ul style="list-style-type: none">● Pluma continua de vapor de agua y gas.● Caída de ceniza leves a moderadas en poblaciones cercanas.● Lanzamiento de fragmentos incandescentes y posibilidad de flujos piroclásticos de corto alcance asociado a las explosiones.● Crecimiento y destrucción de domos de lava.● Flujos de lodo o escombros de corto alcance. <p>1. Continuar con el radio de seguridad de 12 km, por lo que la permanencia en esa área no está permitida.</p> <p>2. Controlar el tránsito entre Santiago Xalitzintla y San Pedro Nexapa, vía Paso de Cortés.</p> <p>3. A las autoridades de Protección Civil, mantener sus procedimientos preventivos, de acuerdo con sus planes operativos.</p> <p>4. A la población se le recomienda elevar la atención a los avisos de las autoridades de su localidad y se exhorta a no acercarse al volcán, y mucho menos al cráter.</p> <p>5. Mantenerse fuera de cañadas ante posibles flujos de lodo, principalmente en temporada de lluvias.</p> | | |

PRONOSTICO DE CAIDA DE CENIZA

En caso de una exhalación de ceniza volcánica, el pronóstico de trayectoria hacia el sur y sureste, (simulando exhalación cada hora en las próximas 6 horas) a su paso por la zona oeste, suroeste, centro, sur y sureste del estado de Puebla; zona noreste, este-sureste del estado de Morelos; zona noreste y este del estado de Guerrero; zona noroeste, oeste, norte, noreste, centro y este-noreste del estado de Oaxaca y zona sur del estado de Veracruz, para las primeras 12 horas de pronóstico, (14:00 a las 02:00 hora local). Posteriormente para las últimas 12 horas de pronóstico, (02:00 a las 14:00 hora local del día siguiente).

SIN PRONOSTICO DE CAÍDA DE CENIZA PARA EL ESTADO.



| SISMOS | <p>Se registró sismo de magnitud de 2.9 grados Richter, a las 04:39:37 hrs con localización del epicentro a 42 km al noreste de Vicente Guerrero, Baja California.</p> <p>NO PERCIBIDO EN EL ESTADO DE MORELOS.</p> | |
|--------|---|--|
| | <p>REPORTE DE DAÑOS A LA POBLACION</p> <p>PROTECCIÓN CIVIL</p> <p>Sin reporte de daños a la población ni a la infraestructura en salud.</p> | |



<http://ssm.gob.mx>



Servicios de Salud Morelos



@MorelosSalud

Callejón Borda N°3 Col. Centro C.P. 62000
Teléfono (777) 312 62 31 / 314 33 36 ext. 222

**Calle Gómez Azcárate No. 205, Col. Lomas de la Selva
C.P. 62270, Cuernavaca, Morelos. Tel.: 777 102 25 56**

INFORME DE MONITOREO DE TEMPERATURAS Y CALIDAD DEL AIRE

Fecha: 22/04/2022

Semana N° 16

Coordinación de Vigilancia Epidemiológica

Fuente: Comisión Estatal de Agua (CEAGUA)



PRONOSTICO DE TEMPERATURAS POR MUNICIPIO

| Municipio | Min. | Max. | Municipio | Min. | Max. |
|-------------|------|------|-----------------|------|------|
| Amacuzac | 17° | 40° | Tepalcingo | 18° | 38° |
| Cuautla | 19° | 35° | Ayala | 18° | 39° |
| Jiutepec | 17° | 36° | Huitzilac | 08° | 26° |
| Temixco | 17° | 38° | Tepoztlán | 17° | 37° |
| Tlaltizapan | 18° | 38° | Zacualpan | 13° | 30° |
| Axochiapan | 17° | 39° | Tlalquitenango | 20° | 42° |
| Cuernavaca | 16° | 34° | Puente de Ixtla | 19° | 40° |
| Jojutla | 20° | 41° | | | |

TEMPERATURAS MÁXIMAS Y MÍNIMAS, ULTIMAS 24 HRS

Mínimas

Huitzilac 08°
26°

Tetela del Volcán 11°
27°

Totolapan 13°
27°

Ocuituco 13°
28°

Máximas

Tlaquitenango 20°
42°

Jojutla 20°
41°

Axochiapan 17°
39°

Zacatepec 19°
39°



CALIDAD DEL AIRE

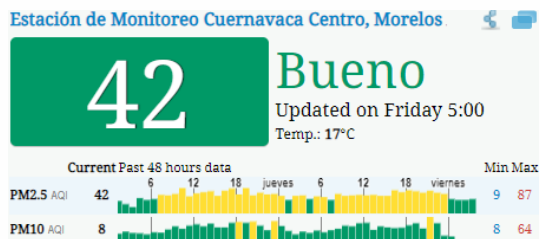
ÍNDICE AIRE Y SALUD

NIVEL DE RIESGO ASOCIADO

RECOMENDACIONES

GRUPOS SENSIBLES

PARA TODA LA POBLACIÓN



Bajo

Se considera que el riesgo es mínimo.

Disfruta las actividades al aire libre.



<http://ssm.gob.mx>



Servicios de Salud Morelos



@MorelosSalud

Callejón Borda N°3 Col. Centro C.P. 62000
Teléfono (777) 312 62 31 / 314 33 36 ext. 222

Calle Gómez Azcárate No. 205, Col. Lomas de la Selva
C.P. 62270, Cuernavaca, Morelos. Tel.: 777 102 25 56

INFORME DE MONITOREO EPIDEMIOLÓGICO

Fecha: 22/04/2022

Semana N° 16

Coordinación de Vigilancia Epidemiológica

Fuente: Jurisdicciones Sanitarias del estado de Morelos.

JURISDICCION SANITARIA I:

👉 SIN EVENTOS EXTRAORDINARIOS.

JURISDICCION SANITARIA II:

👉 SIN EVENTOS EXTRAORDINARIOS.

JURISDICCION SANITARIA III:

👉 SIN EVENTOS EXTRAORDINARIOS.



<http://ssm.gob.mx>



Servicios de Salud Morelos



@MorelosSalud

Callejón Borda N°3 Col. Centro C.P. 62000
Teléfono (777) 312 62 31 / 314 33 36 ext. 222

**Calle Gómez Azcárate No. 205, Col. Lomas de la Selva
C.P. 62270, Cuernavaca, Morelos. Tel.: 777 102 25 56**